УТВЕРЖДАЮ:
Заведующий
МДОУ «Детский сад «Солнышко»
_____ Е.А. Филиппова
«05» декабря 2019 г.

АКТ ОБСЛЕДОВАНИЯ
объекта социальной инфраструктуры к паспорту доступности ОСИ
№ 03.01/2/22-2

«05» декабря 2019 г.

1. Общие сведения об объекте

1.1 Наименование (вид) объекта: муниципальное дошкольное образовательное учреждение «Детский сад «Солнышко»

1.2.Адрес объекта: 152024, Ярославская область, г. Переславль-Залесский, мкр. Чкаловский, д. 43а

1.3.Сведения о размещении объекта:

— отдельно стоящее здание: 2 этажа, общая площадь 936 кв. м
— часть здания на первом этаже 500,5 кв. м и на втором этаже 436,3 кв. м
— наличие прилегающего земельного участка (да, нет): да, площадь участка 8006 кв. м

1.4. Год постройки здания: 1975, последнего капитального ремонта: — год

1.5. Дата предстоящих плановых ремонтных работ: текущего ежегодно.

1.6. Название организации (учреждения), (полное юридическое наименование – согласно Уставу, краткое наименование): муниципальное дошкольное образовательное учреждение «Детский сад «Солнышко», МДОУ «Детский сад «Солнышко»

1.7. Юридический адрес организации (учреждения): 152024, Ярославская область, г. Переславль-Залесский, мкр. Чкаловский, д. 43а

1.8. Основание для пользования объектом (оперативное управление, аренда, собственность): оперативное управление

1.9. Форма собственности: муниципальная

1.10. Территориальная принадлежность: государственная

1.11. Вышестоящая организация (*наименование*): Управление образования Администрации г. Переславля-Залесского

1.12. Адрес вышестоящей организации, другие координаты: 152020, Ярославская область, г. Переславль-Залесский, ул. Трудовая 1А

2. Характеристика деятельности организации на объекте

2.1 Сфера деятельности: дошкольное образование

2.2 Виды оказываемых услуг:

— дошкольное образование;
— присмотр и уход за детьми;

2.3 Форма оказания услуг: на объекте, индивидуальное обучение на дому;

2.4 Категории обслуживаемого населения по возрасту: дети

2.5 Категории обслуживаемых инвалидов: инвалиды с нарушениями опорно-двигательного аппарата, нарушениями слуха, нарушениями умственного развития, нарушения зрения.

2.6 Плановая мощность: посещаемость (количество обслуживаемых в день), вместимость, пропускная способность: 124

3. Состояние доступности объекта

Путь следования к объекту пассажирским транспортом: Здание МДОУ «Детский сад «Солнышко» расположено в отдалённости от дорог с пассажирским транспортом. На расстоянии 500–800 м. от здания находятся четыре остановки общественного транспорта.

— движение с использованием пассажирского транспорта возможно по маршруту №1, №7, №8.

— наличие адаптированного пассажирского транспорта к объекту: нет

3.2 Путь к объекту от ближайшей остановки пассажирского транспорта (мкр. Чкаловский):

3.2.1 Расстояние до объекта от остановки: 500 м.

3.2.2 Время движения (пешком): 5 мин.

3.2.3 Наличие выделенного от проезжей части пешеходного пути: да.

3.2.4 Перекрестки: нет

3.2.5 Информация на пути следования к объекту: нет.

3.2.6 Перепады высоты на пути: есть (бордюр при переходе с проезжей части на тротуар).

3.3 Организация доступности объекта для инвалидов – форма обслуживания

№ п/п	Категория инвалидов (вид нарушения)	Вариант организации доступности объекта (формы обслуживания)*
1	Все категории инвалидов и МГН	ДУ
	в том числе инвалиды:	
2	передвигающиеся на креслах-колясках	ВНД
3	с нарушениями опорно-двигательного аппарата	ДУ
4	с нарушениями зрения	ДУ
5	с нарушениями слуха	А
6	с нарушениями умственного развития	А

* - указывается один из вариантов: «А», «Б», «ДУ», «ВНД»

3.4 Состояние доступности основных структурно-функциональных зон

№ п/п	Основные структурно-функциональные зоны	Состояние доступности, в том числе для основных категорий инвалидов**	Приложение	
			№ на плане	№ фото
1	Территория, прилегающая к зданию (участок)	ДП-И (К, О, Г, У); ДУ (С)	22	1-4
2	Вход (входы) в здание	ДП-И (Г, У); ДУ (О, С); ВНД (К)	1, 4	2, 3, 5-8
3	Путь (пути) движения внутри здания (в т.ч. пути эвакуации)	ДП-И (Г, У); ДУ (О, С); ВНД (К)	9-11, 16, 17	13-20
4	Зона целевого назначения здания (целевого посещения объекта)	ДП-И (Г, У); ДУ (О, С); ВНД (К)	12-14, 18	23-29
5	Санитарно-гигиенические помещения	ДП-И (Г, У); ДУ (О, С); ВНД (К)	15	30-33
6	Система информации и связи (на всех зонах)	ДП-И (О, У, Г); ДУ (С); ВНД (К)	-	20, 21, 34
7	Пути движения к объекту (от остановки транспорта)	ДЧ-И (О, Г, У); ДУ (С); ВНД (К)	-	35

****** Указывается: ДП-В - доступно полностью всем; ДП-И (К, О, С, Г, У) – доступно полностью избирательно (указать категории инвалидов); ДЧ-В - доступно частично всем; ДЧ-И (К, О, С, Г, У) – доступно частично избирательно (указать категории инвалидов); ДУ - доступно условно, ВНД - недоступно

3.5 Итоговое заключение о состоянии доступности ОСИ: объект доступен частично избирательно для инвалидов с нарушением опорно-двигательного аппарата, с нарушением слуха, с нарушением умственного развития, доступен условно (помощь сотрудника организации в учреждении, либо предоставление услуги на дому, дистанционно) для инвалидов с нарушением слуха и инвалидов, передвигающихся на креслах-колясках.

4. Управленческое решение (проект)

4.1 Рекомендации по адаптации основных структурных элементов объекта:

№ п \п	Основные структурно-функциональные зоны объекта	Рекомендации по адаптации объекта (вид работы)*
	Территория, прилегающая к зданию (участок)	Текущий ремонт (асфальтовое покрытие, укладка тактильной плитки)
2	Вход (входы) в здание	Текущий ремонт (расширение входной группы, оформление лестничного марша противоскользящей желтой контрастной полосой, укладка резинового противоскользящего покрытия, установка пандуса)
3	Путь (пути) движения внутри здания (в т.ч. пути эвакуации)	Индивидуальное решение ТСР (установка тактильных указателей, поручней, оборудование порогов перекатными пандусами, установка устройств, задерживающих закрытие дверей)
4	Зона целевого назначения здания (целевого посещения объекта)	Индивидуальное решение ТСР (установка тактильных указателей, направляющих полос, установка рабочего стола для инвалидов-колясочников, регулируемого по высоте, видеоувеличителей)
5	Санитарно-гигиенические помещения	Индивидуальное решение ТСР (обустройство индивидуальной кабины, установка кнопки вызова для инвалидов «Доступная среда», установка тактильных указателей)
6	Система информации на объекте (на всех зонах)	Индивидуальное решение ТСР (установка тактильно-звукового информатора НОТТ, светового маяка)
7	Пути движения к объекту (от остановки транспорта)	Текущий ремонт (ремонт асфальтового покрытия, устройство съездов с тротуара)
	Все зоны и участки	Текущий ремонт (установка визуальной информации, тактильных средств и обозначений, кнопки вызова, поручней, звукового и светового маяка)

*- указывается один из вариантов (видов работ): не нуждается; ремонт (текущий, капитальный); индивидуальное решение с ТСР; технические решения невозможны – организация альтернативной формы обслуживания

4.2 Период проведения работ в рамках исполнения: планируется 2020 – 2030 гг., программа «Доступная среда»

4.3 Ожидаемый результат (по состоянию доступности) после выполнения работ по адаптации: ДЧ-В.

Оценка результата исполнения программы, плана (по состоянию доступности).

4.4 Для принятия решения требуется, не требуется (нужное подчеркнуть):

4.4.1 Согласование Межведомственной комиссии (наименование Комиссии по координации деятельности в сфере обеспечения доступной среды жизнедеятельности для инвалидов и других МГН): не требуется

4.4.2 Согласование работ с надзорными органами (в сфере проектирования и строительства): не требуется

4.4.3 Техническая экспертиза; разработка проектно-сметной документации: не требуется

4.4.4 Согласование с вышестоящей организацией: не требуется

4.4.5 Согласование с общественными организациями инвалидов: не требуется.

Имеется заключение уполномоченной организации о состоянии доступности объекта (*наименование документа и выдавшей его организации, дата*), не имеется

4.5 Информация размещена (обновлена) на Карте доступности субъекта Российской Федерации дата Система управления пространственной информации о доступности объектов социальной инфраструктуры Ярославской области: да, gis76.ru, 23.12.2016г.

5. Особые отметки

ПРИЛОЖЕНИЯ:

Результаты обследования

1	Территории, прилегающей к объекту	на 2 л.
2	Входа (выходов) в здание	на 3 л.
3	Путей движения в здании	на 3 л.
4	Зоны целевого назначения объекта	на 3 л.
5	Санитарно–гигиенических помещений	на 3 л.
6	Системы информации (и связи) на объекте	на 2 л.

Результаты фотофиксации на объекте на 5 л.

Поэтажные планы, паспорт БТИ на 2 л.

Другое (в том числе дополнительная информация о путях движения к объекту)

Руководитель объекта заведующий МДОУ _____Е.А. Филиппова

Члены комиссии:

_____ Филиппова Е.А., заведующий МДОУ «Детский сад «Солнышко»

_____ Мурманцева В.Р., консультант УО Администрации г. Переславля-Залесского

_____ Сергеенко О.В., заведующий хозяйством МДОУ «Детский сад «Солнышко»

_____ Мусина В.И., старший воспитатель МДОУ «Детский сад «Солнышко»

Приложение 1
к Акту обследования ОСИ
к паспорту доступности ОСИ
№ 03.01/2/22-2 от «05» декабря 2019 г.

I Результаты обследования:
1. Территории, прилегающей к зданию (участка)
муниципального дошкольного образовательного учреждения «Детский сад «Солнышко», мкр. Чкаловский, д. 43а

№ п/п	Наименование функционально-планировочного элемента	Наличие элемента			Выявленные нарушения и замечания		Работы по адаптации объектов	
		есть/ нет	№ на плане	№ фото	Содержание	Значимо для инвалида (категория)	Содержание	Виды работ
1.1	Вход (входы) на территорию	есть	21	1	Нет визуальной информации, кнопки вызова и тактильных обозначений	К, С	Установить визуальную информацию, кнопку вызова, тактильные обозначения	Текущий ремонт
1.2	Путь (пути) движения на территории	есть		1	Отсутствует тактильная плитка	С	Установка тактильной плитки	Текущий ремонт
1.3	Лестница (наружная)	нет						
1.4	Пандус (наружный)	нет						
1.5	Автостоянка и парковка	есть		4	Нет выделенных мест для парковки автотранспорта	Все	Нанесение маркировки	Текущий ремонт

	ОБЩИЕ требования к зоне				Вход на территорию, пути движения на территории не соответствуют требованиям	Все	Установить визуальную информацию, установить тактильную плитку	Текущий ремонт

II Заключение по зоне:

Наименование структурно-функциональной зоны	Состояние доступности* (к пункту 3.4 Акта обследования ОСИ)	Приложение		Рекомендации по адаптации (вид работы)** к пункту 4.1 Акта обследования ОСИ
		№ на плане	№ фото	
Территория, прилегающая к зданию	ДП-И (К, О, Г, У); ДУ (С)	3, 4, 21	1-4	Текущий ремонт

* указывается: ДП-В - доступно полностью всем; ДП-И (К, О, С, Г, У) – доступно полностью избирательно (указать категории инвалидов); ДЧ-В - доступно частично всем; ДЧ-И (К, О, С, Г, У) – доступно частично избирательно (указать категории инвалидов); ДУ - доступно условно, ВНД - недоступно

**указывается один из вариантов: не нуждается; ремонт (текущий, капитальный); индивидуальное решение с ТСР; технические решения невозможны – организация альтернативной формы обслуживания

Комментарий к заключению:
_____
_____

Приложение 2
к Акту обследования ОСИ
к паспорту доступности ОСИ
№ 03.01/2/22-2 от «05» декабря 2019 г.

I Результаты обследования:
муниципального дошкольного образовательного учреждения «Детский сад «Солнышко», мкр. Чкаловский, д. 43а
2. Входа (входов) в здание

№ п/п	Наименование функционально-планировочного элемента	Наличие элемента			Выявленные нарушения и замечания		Работы по адаптации объектов	
		есть/ нет	№ на плане	№ фото	Содержание	Значимо для инвалида (категория)	Содержание	Виды работ
2.1	Лестница (наружная)	есть	3, 4	2, 3	ненормативный уклон, ширина проступей и высота подступенков не соответствует требованиям. Ненормативно установлены поручни (высота, конфигурация, горизонтальное завершение). Отсутствие тактильной информации перед началом марша лестницы. Отсутствие контрастной маркировки ступеней.	О, С	Ремонт с устройством лестницы (нескользящее покрытие, широта проступи – 30 см, высота подступенка – 15 см, установка поручней на высоте 0,9м с горизонтальным завершением на 0,3м, установка тактильной предупредительной информации перед маршем, нанесение контрастной маркировки на крайние ступени.	Текущий ремонт
2.2	Пандус (наружный)	нет						
2.3	Входная площадка (перед дверью)	есть	1, 2	5, 6	Отсутствует тактильная информация об учреждении. Отсутствуют звуковые и световые сигналы. Отсутствует контрастная полоса перед дверью.	С, Г	Размещение информации об ОСИ над входной площадкой с размерами знаков, соответствующими расстоянию рассмотрения, а также установка информационного табло об ОСИ со стороны дверной ручки на высоте 1,4-1,75м с	Текущий ремонт

							дублированием рельефными знаками	
2.4	Дверь (входная)	есть	1-4	2, 3, 5, 6	Высота порога – 15см, ширина дверного проема – менее 90см. Отсутствует тактильная информация перед дверным проемом.	О, С	Нанести тактильную предупреждающую информацию перед дверным проемом за 0,8м. Организовать преодоление барьеров в виде порога и узкого дверного проема посредством оказания ситуативной помощи.	Текущий ремонт
2.5	Тамбур	есть	5-8	7, 8	Порог – 6см. Ширина дверного проема из тамбура к путям движения – менее 90см.	О, С	Организовать преодоление барьеров в виде порога и узкого дверного проема посредством оказания ситуативной помощи..	—
	ОБЩИЕ требования к зоне				Входная группа не соответствует требованиям, отсутствует пандус, тактильная разметка и тактильная информация.	О, С, Г	Расширение входной группы, нанесение тактильной разметки, размещение тактильной информации, установка пандуса.	Текущий ремонт

II Заключение по зоне:

Наименование структурно-функциональной зоны	Состояние доступности* (к пункту 3.4 Акта обследования ОСИ)	Приложение		Рекомендации по адаптации (вид работы)** к пункту 4.1 Акта обследования ОСИ
		№ на плане	№ фото	
Вход (входов) в здание	ДП-И (Г, У); ДУ (О, С); ВНД (К)	1-8	2, 3, 5-8	Текущий ремонт

* указывается: ДП-В - доступно полностью всем; ДП-И (К, О, С, Г, У) – доступно полностью избирательно (указать категории инвалидов); ДЧ-В - доступно частично всем; ДЧ-И (К, О, С, Г, У) – доступно частично избирательно (указать категории инвалидов); ДУ - доступно условно, ВНД - недоступно

**указывается один из вариантов: не нуждается; ремонт (текущий, капитальный); индивидуальное решение с ТСР; технические решения невозможны – организация альтернативной формы обслуживания

Комментарий к заключению:

Приложение 3
к Акту обследования ОСИ
к паспорту доступности ОСИ
№ 03.01/2/22-2 от «05» декабря 2019 г.

I Результаты обследования:
3. Пути (путей) движения внутри здания (в т.ч. путей эвакуации)
муниципального дошкольного образовательного учреждения «Детский сад «Солнышко», мкр. Чкаловский, д. 43а

№ п/п	Наименование функционально-планировочного элемента	Наличие элемента			Выявленные нарушения и замечания		Работы по адаптации объектов	
		есть/ нет	№ на плане	№ фото	Содержание	Значимо для инвалида (категория)	Содержание	Виды работ
3.1	Коридор (вестибюль, зона ожидания, галерея, балкон)	есть	9	13	Отсутствие поручней, отсутствие информации на пути движения.	О, С, К	Организовать размещение комплексной системы информации от входа до зон целевого назначения и к санитарно-гигиеническим помещениям. Установка поручней	ТСР
3.2	Лестница (внутри здания)	есть	10, 11, 16, 17	14-17	Нет пандуса. Отсутствуют поручни на высоте 0,9 и 0,7м с двух сторон, отсутствуют тактильные полосы, предупреждающие об окончании	О, С, К	Установка поручней. Нанесение тактильных полос, предупреждающих об окончании перил	ТСР

					перил.			
3.3	Пандус (внутри здания)	нет						
3.4	Лифт пассажирский (или подъемник)	нет						
3.5	Дверь	есть		9-12	Двери на первом этаже здания по ширине не соответствуют требованиям. Высота порога всех дверей – 5см.	О, С, К	Расширение дверных проемов не возможно. Организовать преодоление барьеров в виде порога и узкого дверного проема посредством оказания ситуативной помощи	—
3.6	Пути эвакуации (в т.ч. зоны безопасности)	есть		18-22	Отсутствие системы экстренного оповещение и размещения путей эвакуации	Все	Организовать систему оповещения в экстренных случаях и обозначить пути эвакуации (с привлечением специалистов по пожарной безопасности)	ТСР
	ОБЩИЕ требования к зоне				Отсутствуют пандусы, поручни, ширина дверных проемов и высота	Все		ТСР

					порогов не соответствуют требованиям.			

II Заключение по зоне:

Наименование структурно-функциональной зоны	Состояние доступности* (к пункту 3.4 Акта обследования ОСИ)	Приложение		Рекомендации по адаптации (вид работы)** к пункту 4.1 Акта обследования ОСИ
		№ на плане	№ фото	
Пути (путей) движения внутри здания (в т.ч. путей эвакуации)	ДП-И (Г, У); ДУ (О, С); ВНД (К)	9-11, 16, 17	9-22	ТСР

* указывается: ДП-В - доступно полностью всем; ДП-И (К, О, С, Г, У) – доступно полностью избирательно (указать категории инвалидов); ДЧ-В - доступно частично всем; ДЧ-И (К, О, С, Г, У) – доступно частично избирательно (указать категории инвалидов); ДУ - доступно условно, ВНД - недоступно

**указывается один из вариантов: не нуждается; ремонт (текущий, капитальный); индивидуальное решение с ТСР; технические решения невозможны – организация альтернативной формы обслуживания

Комментарий к заключению:

_____

_____

Приложение 4
к Акту обследования ОСИ
к паспорту доступности ОСИ
№ 03.01/2/22-2 от «05» декабря 2019 г.

I Результаты обследования:
4. Зоны целевого назначения здания (целевого посещения объекта)
муниципального дошкольного образовательного учреждения «Детский сад «Солнышко», мкр. Чкаловский, д. 43а

№ п/п	Наименование функционально-планировочного элемента	Наличие элемента			Выявленные нарушения и замечания		Работы по адаптации объектов	
		есть/ нет	№ на плане	№ фото	Содержание	Значимо для инвалида (категория)	Содержание	Виды работ
4.1	Кабинетная форма обслуживания	есть	12, 13, 14, 18	23-28	Отсутствуют тактильные обозначения. Ширина дверных проемов менее 90см. Наличие порогов более 2,5см.	О, С, К	Организовать преодоление барьеров в виде порога и узкого дверного проема посредством оказания ситуативной помощи. Установить информационные рельефные таблички к каждому помещению рядом с дверью.	ТСР
4.2	Зальная форма обслуживания	есть		29	Отсутствие информационных обозначений помещений; в зале не выделены специальные места для инвалидов на креслах-колясках. Для инвалидов с нарушениями зрения и слуха, при проведении мероприятий не организовано донесение информации в доступной форме людям с нарушениями зрения и слуха.	О, С, К, Г	Установить информационные рельефные таблички к каждому помещению рядом с дверью на высоте от 1,4 до 1,75м со стороны дверной ручки, выделить в зале не менее 5% мест с возможностью усиления звука и дублированием звуковой и визуальной информации, оказание ситуативной помощи.	ТСР

4.3	Прилавочная форма обслуживания	нет						
4.4	Форма обслуживания с перемещением по маршруту	нет						
4.5	Кабина индивидуального обслуживания	нет						
	ОБЩИЕ требования к зоне				Ширина дверных проемов и высота порогов не соответствуют установленным нормам. Отсутствует тактильная информация. Для инвалидов с нарушениями зрения и слуха, при проведении мероприятий не организовано донесение информации в доступной форме людям с нарушениями зрения и слуха.	О, С, К, Г	Установить информационные рельефные таблички к каждому помещению рядом с дверью, выделить в зале не менее 5% мест с возможностью усиления звука и дублированием звуковой и визуальной информацией, оказание ситуативной помощи.	ТСР

II Заключение по зоне:

Наименование структурно-функциональной зоны	Состояние доступности* (к пункту 3.4 Акта обследования ОСИ)	Приложение		Рекомендации по адаптации (вид работы)** к пункту 4.1 Акта обследования ОСИ
		№ на плане	№ фото	
Зона целевого назначения здания (целевого посещения объекта)	ДП-И (Г, У); ДУ (О, С); ВНД (К)	12, 13, 14, 18	23-29	ТСР

* указывается: ДП-В - доступно полностью всем; ДП-И (К, О, С, Г, У) – доступно полностью избирательно (указать категории инвалидов); ДЧ-В - доступно частично всем; ДЧ-И (К, О, С, Г, У) – доступно частично избирательно (указать категории инвалидов); ДУ - доступно условно, ВНД - недоступно

**указывается один из вариантов: не нуждается; ремонт (текущий, капитальный); индивидуальное решение с ТСР; технические решения невозможны – организация альтернативной формы обслуживания

Комментарий к заключению:

_____

_____

Приложение 5
к Акту обследования ОСИ
к паспорту доступности ОСИ
№ 03.01/2/22-2 от «05» декабря 2019 г.

I Результаты обследования:
5. Санитарно-гигиенических помещений
муниципального дошкольного образовательного учреждения, «Детский сад «Солнышко», мкр. Чкаловский, д. 43а

№ п/п	Наименование функционально-планировочного элемента	Наличие элемента			Выявленные нарушения и замечания		Работы по адаптации объектов	
		есть/ нет	№ на плане	№ фото	Содержание	Значимо для инвалида (категория)	Содержание	Виды работ
5.1	Туалетная комната	есть	15	30-33	Ширина дверных проемов менее 90см, высота порога превышает 2,5см, отсутствует зона для кресла-коляски рядом с унитазом, отсутствие мест крепления костылей, тростей. Отсутствуют поручни у унитаза и раковины, отсутствует контрастная и тактильная направляющая к унитазу, отсутствует кнопка вызова персонала.	Все	Расширение дверных проемов не возможно. Установить поручни, тактильные направляющие, кнопку вызова персонала. Организовать преодоление барьеров в виде порога и узкого дверного проема посредством оказания ситуативной помощи.	ТСР
5.2	Душевая/ ванная комната	нет						
5.3	Бытовая комната (гардеробная)	нет						

	ОБЩИЕ требования к зоне				Ширина дверных проемов, высота порога не соответствует установленным требованиям, отсутствует зона для кресла-коляски рядом с унитазом, отсутствие мест крепления костылей, тростей. Отсутствуют поручни у унитаза и раковины, отсутствует контрастная и тактильная направляющая к унитазу, отсутствует кнопка вызова персонала.		Установить поручни, тактильные направляющие, кнопку вызова персонала.	ТСР

II Заключение по зоне:

Наименование структурно-функциональной зоны	Состояние доступности* (к пункту 3.4 Акта обследования ОСИ)	Приложение		Рекомендации по адаптации (вид работы)** к пункту 4.1 Акта обследования ОСИ
		№ на плане	№ фото	
Санитарно-гигиенических помещений	ДП-И (Г, У); ДУ (О, С); ВНД (К)	15	30-33	Организационные мероприятия, ТР, ТСР

* указывается: ДП-В - доступно полностью всем; ДП-И (К, О, С, Г, У) – доступно полностью избирательно (указать категории инвалидов); ДЧ-В - доступно частично всем; ДЧ-И (К, О, С, Г, У) – доступно частично избирательно (указать категории инвалидов); ДУ - доступно условно, ВНД - недоступно

**указывается один из вариантов: не нуждается; ремонт (текущий, капитальный); индивидуальное решение с ТСР; технические решения невозможны – организация альтернативной формы обслуживания

Комментарий к заключению:

_____

_____

Приложение 6
к Акту обследования ОСИ
к паспорту доступности ОСИ
№ 03.01/2/22-2 от «05» декабря 2019 г.

I Результаты обследования:
6. Системы информации на объекте
муниципального дошкольного образовательного учреждения
«Детский сад «Почемучка»
ул. Полевая, д. 2

№ п/п	Наименование функционально-планировочного элемента	Наличие элемента			Выявленные нарушения и замечания		Работы по адаптации объектов	
		есть/ нет	№ на плане	№ фото	Содержание	Значимо для инвалида (категория)	Содержание	Виды работ
6.1	Визуальные средства	есть		20, 21, 34	Нарушены нормативные требования к размещению визуальной информации	Все	Организовать размещение комплексной системы информации на всех зонах объекта	ТСР
6.2	Акустические средства	нет						
6.3	Тактильные средства	нет						
	ОБЩИЕ требования к зоне				Нарушены нормативные требования к размещению визуальной информации	Все	Организовать размещение комплексной системы информации на всех зонах объекта	ТСР

II Заключение по зоне:

Наименование структурно-функциональной зоны	Состояние доступности* (к пункту 3.4 Акта обследования ОСИ)	Приложение		Рекомендации по адаптации (вид работы)** к пункту 4.1 Акта обследования ОСИ
		№ на плане	№ фото	
Системы информации на объекте	ДП-И (О, У, Г); ДУ (С); ВНД (К)		20, 21, 34	Организационные мероприятия, ремонт, ТР, ТСР

* указывается: ДП-В - доступно полностью всем; ДП-И (К, О, С, Г, У) – доступно полностью избирательно (указать категории инвалидов); ДЧ-В - доступно частично всем; ДЧ-И (К, О, С, Г, У) – доступно частично избирательно (указать категории инвалидов); ДУ - доступно условно, ВНД - недоступно

**указывается один из вариантов: не нуждается; ремонт (текущий, капитальный); индивидуальное решение с ТСР; технические решения невозможны – организация альтернативной формы обслуживания

Комментарий к заключению:

_____

_____

1

2



3

4

5



6



7

8

9



10



11



12



13



14



15

16



17



18



19



20

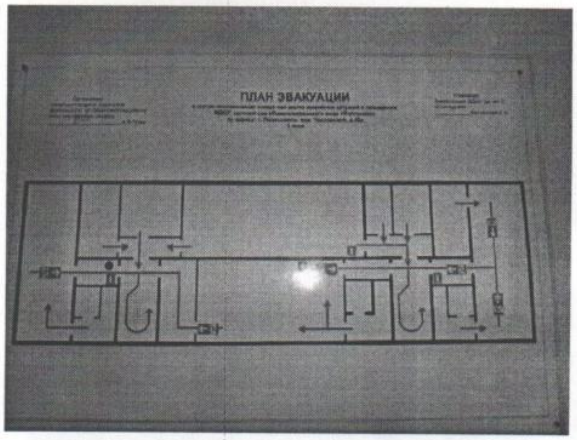

21



22

23

24

25

26

27

28

29



30

31

32



33

34



1 этаж

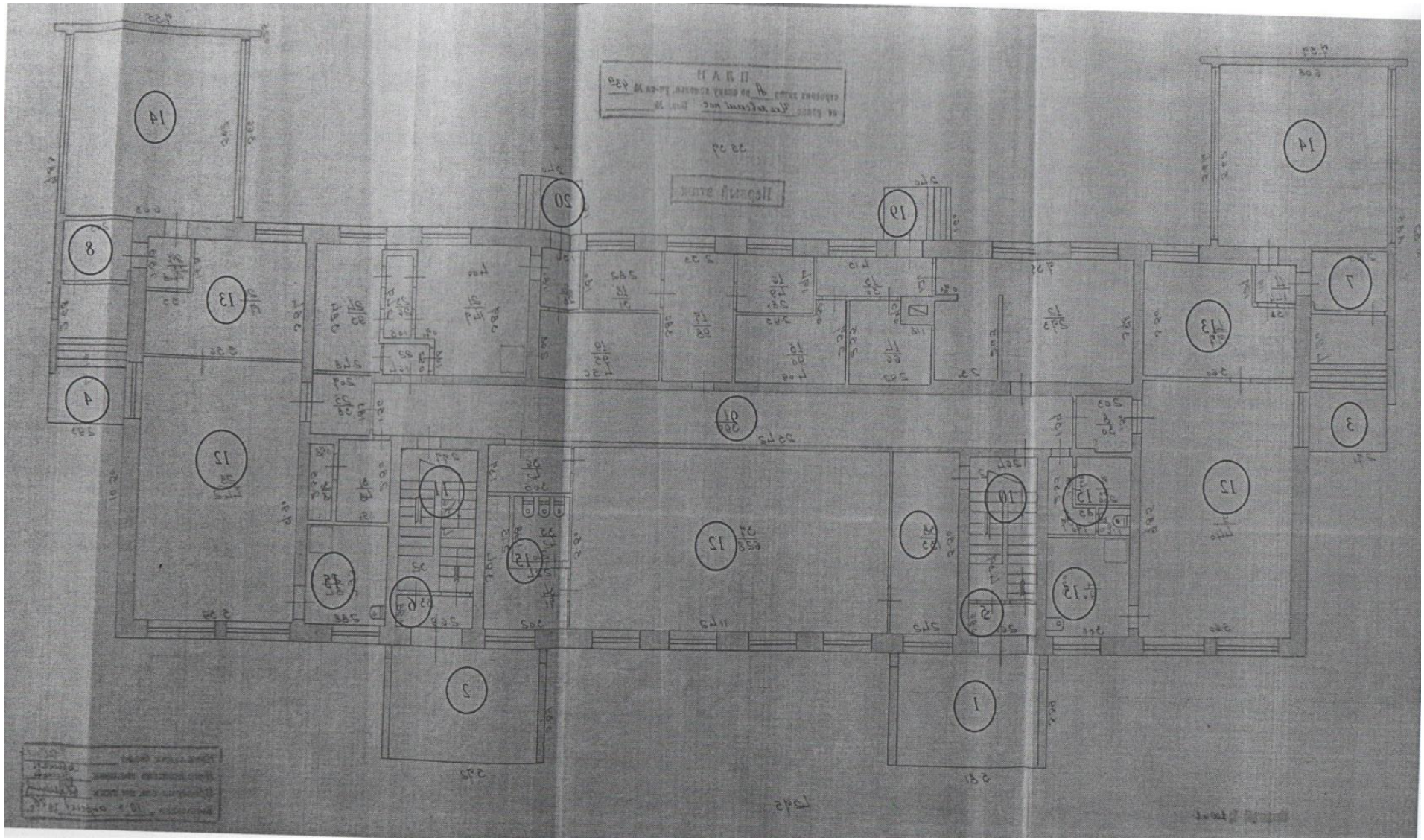

1 этаж

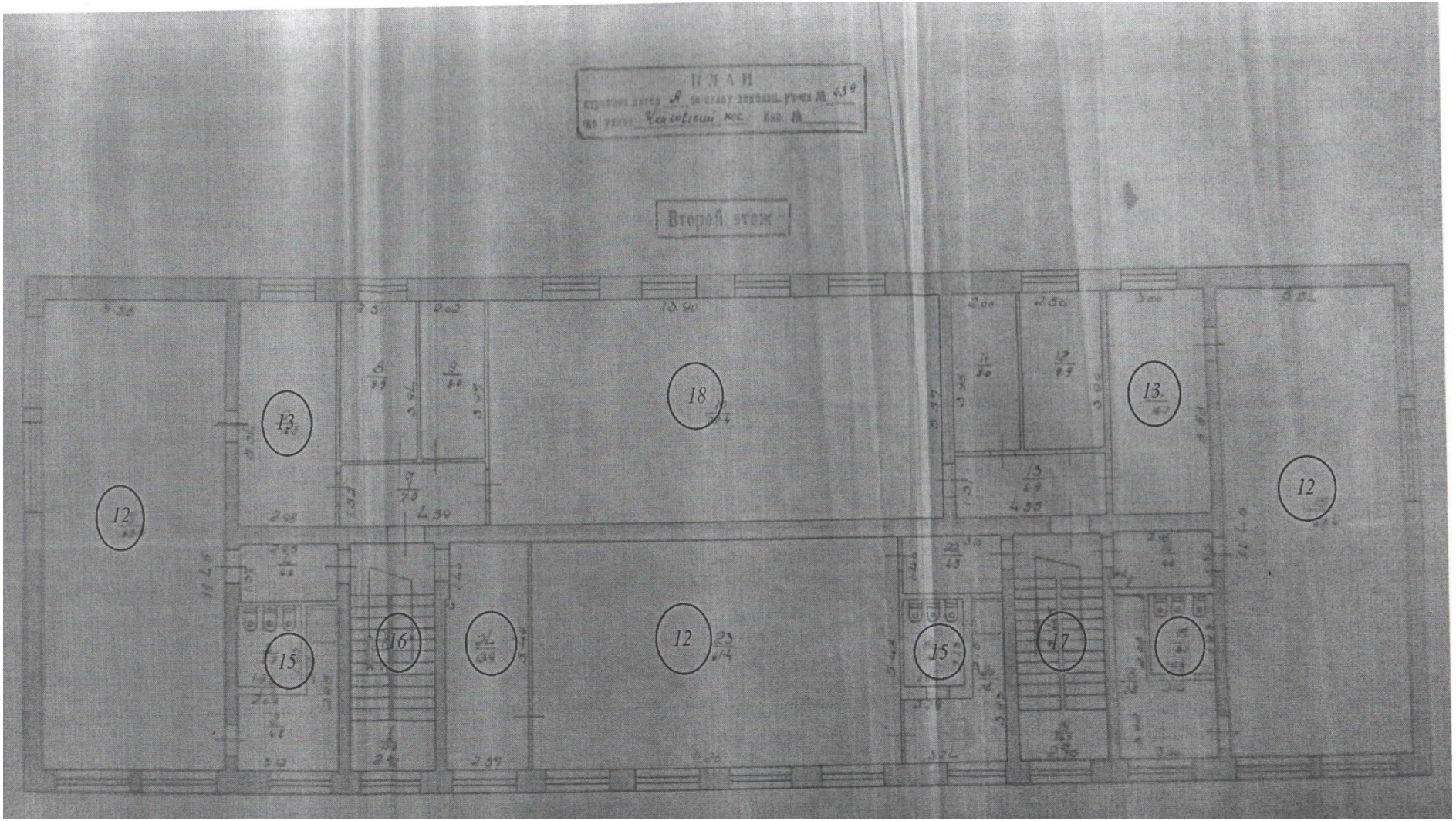

План прилегающей территории

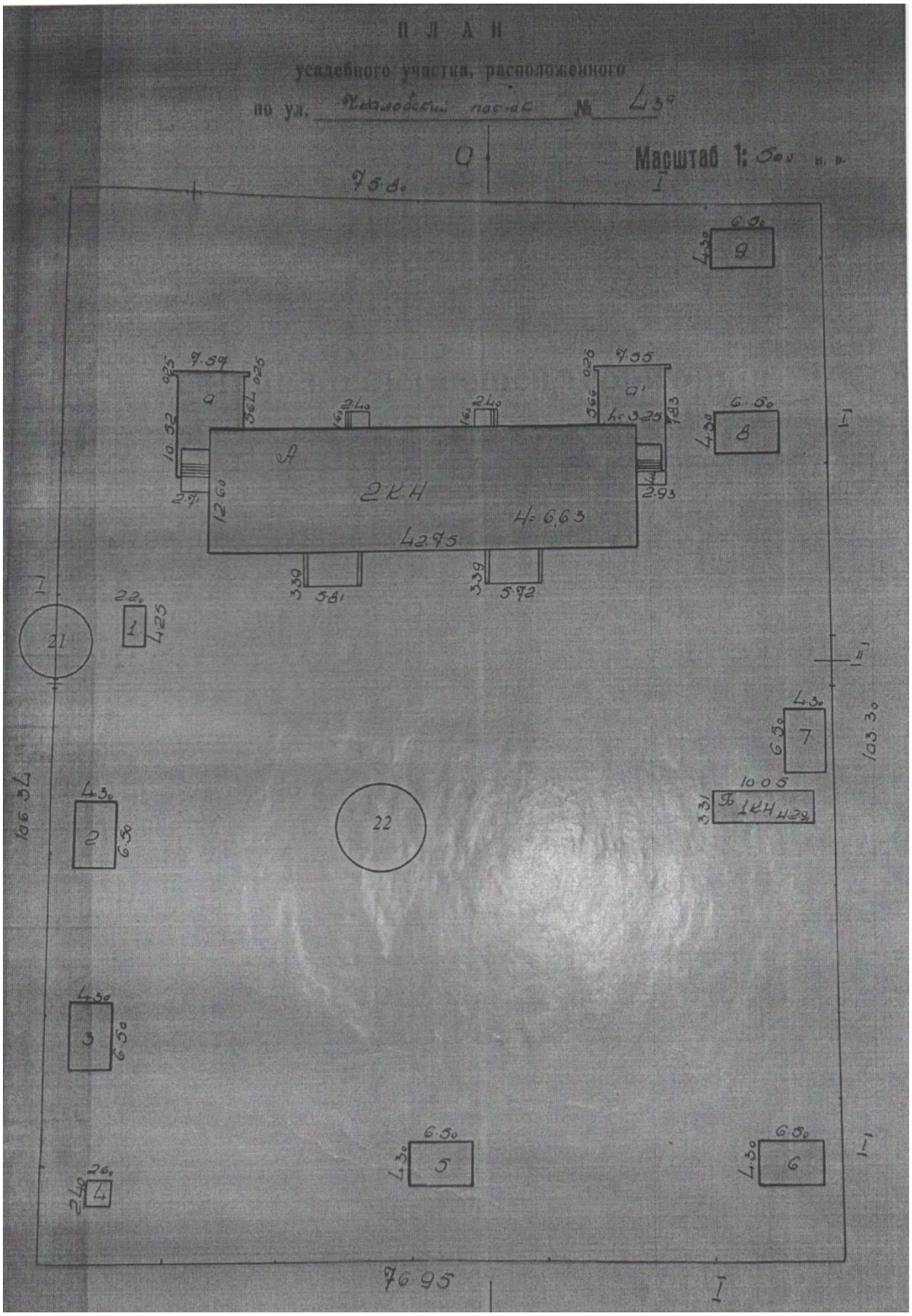
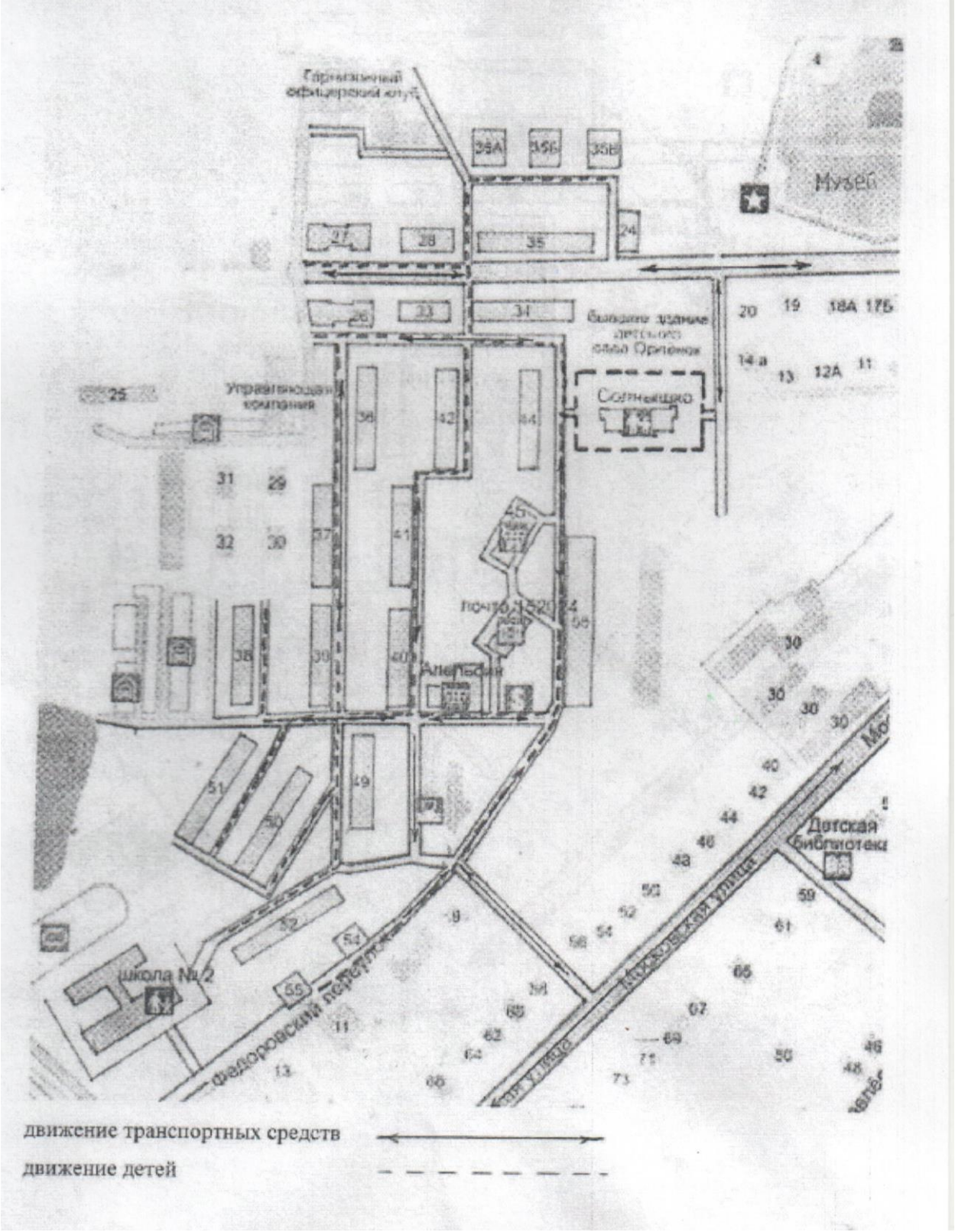
План-схема района расположения ОУ, пути движения транспортных средств и обучающихся (воспитанников)