

«УТВЕРЖДАЮ»
Заведующий
МДОУ «Детский сад «Солнышко»
Е.А. Филиппова

**ПАСПОРТ ДОСТУПНОСТИ
ОБЪЕКТА СОЦИАЛЬНОЙ ИНФРАСТРУКТУРЫ (ОСИ)
МУНИЦИПАЛЬНОГО ДОШКОЛЬНОГО ОБРАЗОВАТЕЛЬНОГО УЧРЕЖДЕНИЯ
«ДЕТСКИЙ САД «Солнышко»
№ 03.01/2/22-3**

1. Общие сведения об объекте

- 1.1 Наименование (вид) объекта: муниципальное дошкольное образовательное учреждение «Детский сад «Солнышко»
- 1.2 Адрес объекта: 152021, Ярославская область, город Переславль-Залесский, мкр. Чкаловский, д. 43а.
- 1.3 Сведения о размещении объекта:
 - отдельно стоящее здание: 2 этажа, общая площадь 936,8 кв. м
 - часть здания на первом этаже 500,5 кв. м и на втором этаже 436,3 кв. м
 - наличие прилегающего земельного участка (да, нет): да, площадь участка 8006 кв. м
- 1.4 Год постройки здания: 1975, последнего капитального ремонта: — год
- 1.5 Дата предстоящих плановых ремонтных работ: текущий 2020.
- 1.6 Название организации (учреждения), (полное юридическое наименование – согласно Уставу, краткое наименование): муниципальное дошкольное образовательное учреждение «Детский сад «Солнышко», МДОУ «Детский сад «Солнышко»
- 1.7 Юридический адрес организации (учреждения): 152021, Ярославская область, город Переславль-Залесский, мкр. Чкаловский, д. 43а.
- 1.8 Основание для пользования объектом (оперативное управление, аренда, собственность): оперативное управление
- 1.9 Форма собственности: муниципальная
- 1.10 Территориальная принадлежность: муниципальная
- 1.11 Вышестоящая организация (наименование): Управление образования Администрации города Переславля-Залесского
- 1.12 Адрес вышестоящей организации, другие координаты: 152020, Ярославская область, город Переславль-Залесский, ул. Трудовая 1А

2. Характеристика деятельности организации на объекте

- 2.1 Сфера деятельности: образование
- 2.2 Виды оказываемых услуг:
 - дошкольное образование;
 - присмотр и уход за детьми, осваивающими образовательные программы дошкольного образования.
- 2.3 Форма оказания услуг: на объекте.
- 2.4 Категории обслуживаемого населения по возрасту: дети.
- 2.5 Категории обслуживаемых инвалидов: инвалиды с нарушениями опорно-двигательного аппарата, нарушениями слуха, нарушениями умственного развития, нарушениями зрения.
- 2.6 Плановая мощность: посещаемость (количество обслуживаемых в день), вместимость, пропускная способность: 124

2.7 Участие в исполнении ИПРА инвалида, ребенка-инвалида: да

3. Состояние доступности объекта

3.1 Путь следования к объекту пассажирским транспортом: Здание МДОУ «Детский сад «Солнышко» расположено в отдалённости от дорог с пассажирским транспортом. На расстоянии 500 - 800 м. от здания находится остановка общественного транспорта.

— движение с использованием пассажирского транспорта возможно по маршруту №1, №7, №8.

— наличие адаптированного пассажирского транспорта к объекту: нет

3.2 Путь к объекту от ближайшей остановки пассажирского транспорта (мкр. Чкаловский):

3.2.1 Расстояние до объекта от остановки: 500 м.

3.2.2 Время движения (пешком): 5мин.

3.2.3 Наличие выделенного от проезжей части пешеходного пути: да.

3.2.4 Перекрестки: нет;

3.2.5 Информация на пути следования к объекту: нет.

3.2.6 Перепады высоты на пути: есть (бордюр при переходе с проезжей части на тротуар).

Их обустройство для инвалидов на коляске: нет

3.3 Организация доступности объекта для инвалидов – форма обслуживания

№ п/п	Категория инвалидов (вид нарушения)	Вариант организации доступности объекта (формы обслуживания)*
1	Все категории инвалидов и МГН	ДУ
	в том числе инвалиды:	
2	передвигающиеся на креслах-колясках	ВНД
3	с нарушениями опорно-двигательного аппарата	ДУ
4	с нарушениями зрения	ДУ
5	с нарушениями слуха	ДУ
6	с нарушениями умственного развития	А

* - указывается один из вариантов: «А», «Б», «ДУ», «ВНД»

3.4 Состояние доступности основных структурно-функциональных зон

№ п/п	Основные структурно-функциональные зоны	Состояние доступности, в том числе для основных категорий инвалидов**
1	Территория, прилегающая к зданию (участок)	ДП (К, О, Г, У); ДУ (С)
2	Вход (входы) в здание	ДП (Г, О, У); ДУ (С); ВНД (К)
3	Путь (пути) движения внутри здания (в т.ч. пути эвакуации)	ДП (О, С, Г, У); ВНД (К)
4	Зона целевого назначения здания (целевого посещения объекта)	ДП (О, У); ДУ (Г, О, С); ВНД (К)
5	Санитарно-гигиенические помещения	ДП (Г, У); ДУ (О, С); ВНД (К)
6	Система информации и связи (на всех зонах)	ДП (О, У, К); ДУ (С, Г)

7	Пути движения к объекту (от остановки транспорта)	ДЧ (О, Г, У); ДУ (С); ВНД (К)
---	---	-------------------------------

** Указывается: ДП - доступно полностью; ДЧ - доступно частично; ДУ - доступно условно, ВНД – недоступно.

3.5 Итоговое заключение о состоянии доступности ОСИ: объект доступен частично избирательно для инвалидов с нарушениями опорно-двигательного аппарата, нарушениями слуха, нарушениями умственного развития, доступен условно (помощь сотрудника организации в учреждении) для инвалидов с нарушением зрения, не доступен для инвалидов, передвигающихся на креслах-колясках.

3.6 Состояние доступности оказываемых услуг:

№	Перечень оказываемых услуг	Доступность услуг, в том числе, для основных категорий инвалидов
1	Реализация программ дошкольного образования	ДУ (О, С, Г); ВНД (К); ДПИ (У)
2	Присмотр и уход	ДУ (О, С, Г); ВНД (К); ДПИ (У)

3.7. Итоговое заключение о состоянии доступности оказываемых услуг: ДЧ (О, Г, У), ДУ (С), ВНД (К)

Управленческое решение (проект)

4.1 Рекомендации по адаптации основных структурных элементов объекта:

№ п/п	Основные структурно-функциональные зоны объекта	Рекомендации по адаптации объекта (вид работы)*
1	Территория, прилегающая к зданию (участок)	Текущий ремонт (установка визуальной информации, замена асфальтового покрытия, установка тактильной плитки)
2	Вход (входы) в здание	Текущий ремонт (расширение входной группы, нанесение тактильной разметки, приобретение порогового (перекатного) пандуса)
3	Путь (пути) движения внутри здания (в т.ч. пути эвакуации)	Индивидуальное решение ТСП (установка тактильных указателей, поручней, оборудование порогов перекатными пандусами, установка устройств, задерживающих закрытие дверей)
4	Зона целевого назначения здания (целевого посещения объекта)	Индивидуальное решение ТСП (установка тактильных указателей, направляющих полос, установка рабочего стола для инвалидов-колясочников, регулируемого по высоте, видеоувеличителей)
5	Санитарно-гигиенические помещения	Индивидуальное решение ТСП (обустройство индивидуальной кабины, установка кнопки вызова для инвалидов, установка тактильных указателей)
6	Система информации на объекте (на всех зонах)	Индивидуальное решение ТСП (установка тактильно-звукового информатора НОТТ, светового маяка)
7	Пути движения к объекту (от остановки транспорта)	Текущий ремонт (ремонт асфальтового покрытия, устройство съездов с тротуара)
8	Все зоны и участки	Текущий ремонт (установка визуальной информации, тактильных средств и обозначений, кнопки вызова, поручней, звукового и светового маяка)

*- указывается один из вариантов (видов работ): не нуждается; ремонт (текущий, капитальный); индивидуальное решение с ТСП; технические решения невозможны – организация альтернативной формы обслуживания

4.2 Период проведения работ в рамках исполнения: планируется 2023 – 2030 гг., ГЦП «Доступная среда»

4.3 Ожидаемый результат (по состоянию доступности) после выполнения работ по адаптации: ДЧ-В.

Оценка результата исполнения программы, плана (по состоянию доступности).

4.4 Для принятия решения требуется, не требуется (нужное подчеркнуть):

4.4.1 Согласование Межведомственной комиссии (наименование Комиссии по координации деятельности в сфере обеспечения доступной среды жизнедеятельности для инвалидов и других МГН): требуется.

4.4.2 Согласование работ с надзорными органами (в сфере проектирования и строительства): требуется.

4.4.3 Техническая экспертиза; разработка проектно-сметной документации: требуется.

4.4.4 Согласование с вышестоящей организацией: требуется.

4.4.5 Согласование с общественными организациями инвалидов: требуется.

Имеется заключение уполномоченной организации о состоянии доступности объекта (наименование документа и выдавшей его организации, дата), не имеется

4.5. Информация размещена (обновлена) на Карте доступности субъекта Российской Федерации дата Система управления пространственной информации о доступности объектов социальной инфраструктуры Ярославской области да, gis76.ru, 05.12.2019г.

5. Особые отметки






Паспорт сформирован на основании:

Акта обследования объекта: № акта 1 от 30.11.2023 г.

Дата составления паспорта: 30.11.2023 г.

Лицо, производившее заполнение паспорта: Мусина В.И. старший воспитатель МДОУ «Детский сад «Солнышко»

Члены комиссии:

	Филиппова Е.А., заведующий МДОУ «Детский сад «Солнышко»
	Финошина Н.А., консультант УО Администрации города Переславля-Залесского
	Сергеенко О.В., заведующий хозяйством МДОУ «Детский сад «Солнышко»
	Мусина В.И., старший воспитатель МДОУ «Детский сад «Солнышко»
	Шарикова Т.К., председатель Переславль-Залесской городской организации ЯОО ВОИ